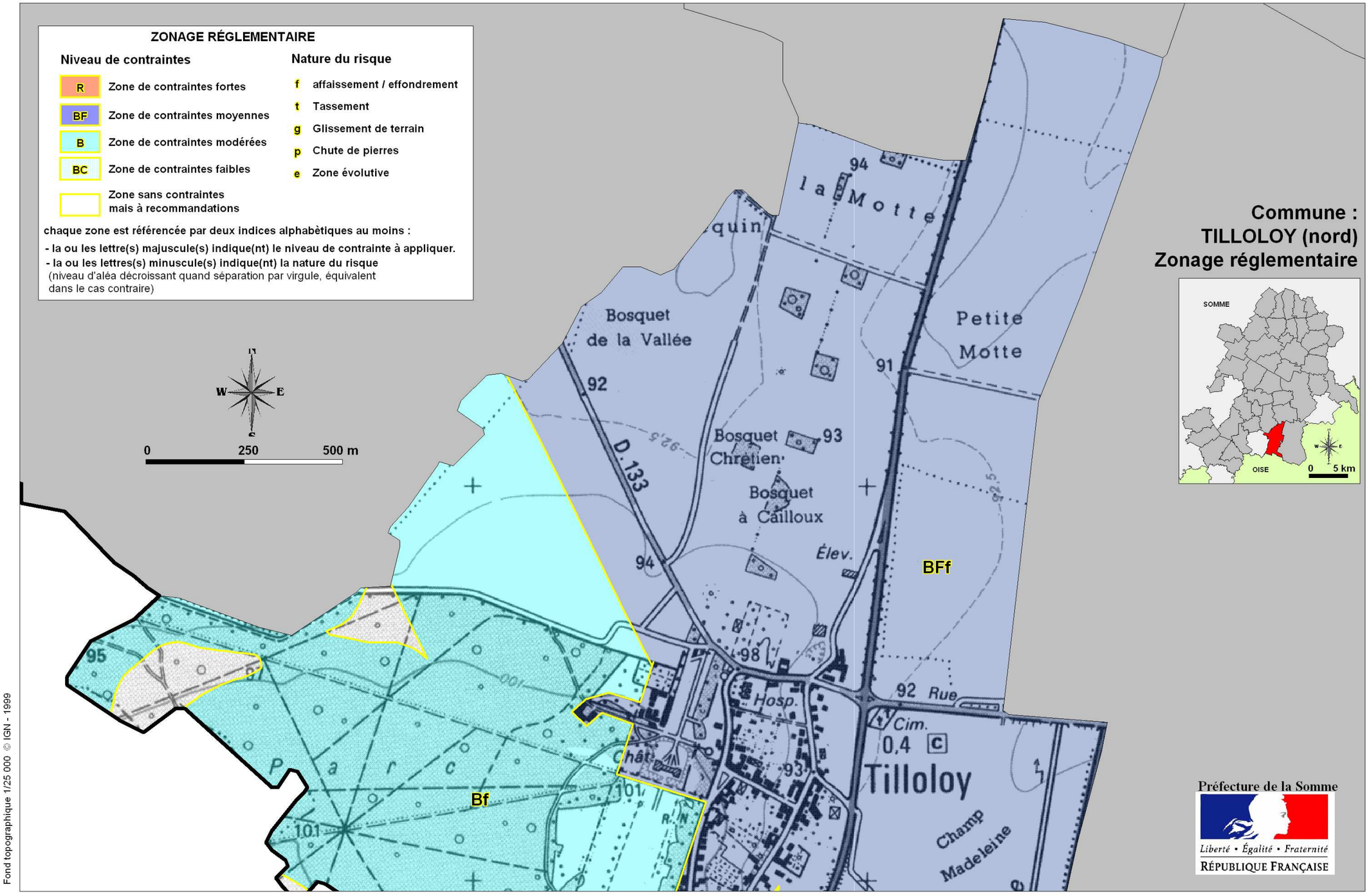
ZONAGE RÉGLEMENTAIRE
Niveau de contraintes
R Zone de contraintes fortes
BF Zone de contraintes moyennes
B Zone de contraintes modérées
BC Zone de contraintes faibles
Zone sans contraintes mais à recommandations
Nature du risque
f affaissement / effondrement
t Tassement
g Glissement de terrain
p Chute de pierres
e Zone évolutive
chaque zone est référencée par deux indices alphabètiques au moins :
- la ou les lettre(s) majuscule(s) indique(nt) le niveau de contrainte à appliquer.
- la ou les lettres(s) minuscule(s) indique(nt) la nature du risque
(niveau d'aléa décroissant quand séparation par virgule, équivalent dans le cas contraire)
Commune :
TILLOLOY (nord)
Zonage réglementaire
SOMME
OISE
0 5 km
N
W
E
S
0 250 500 m
la Motte
Petite Motte
Bosquet de la Vallée
Bosquet Chrétien
Bosquet à Cailloux
Élev.
D.133
BFf
Bf
Parc
Hosp.
Rue
Cim.
Tilloloy
Champ Madeleine
Préfecture de la Somme
Liberté • Égalité • Fraternité
RÉPUBLIQUE FRANÇAISE
Fond topographique 1/25 000 © IGN - 1999

Commune : TILLOLOY (sud) Zonage réglementaire

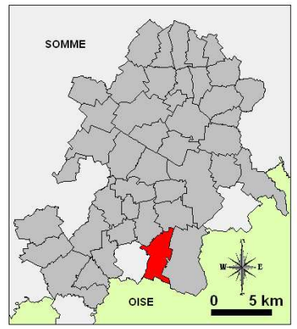

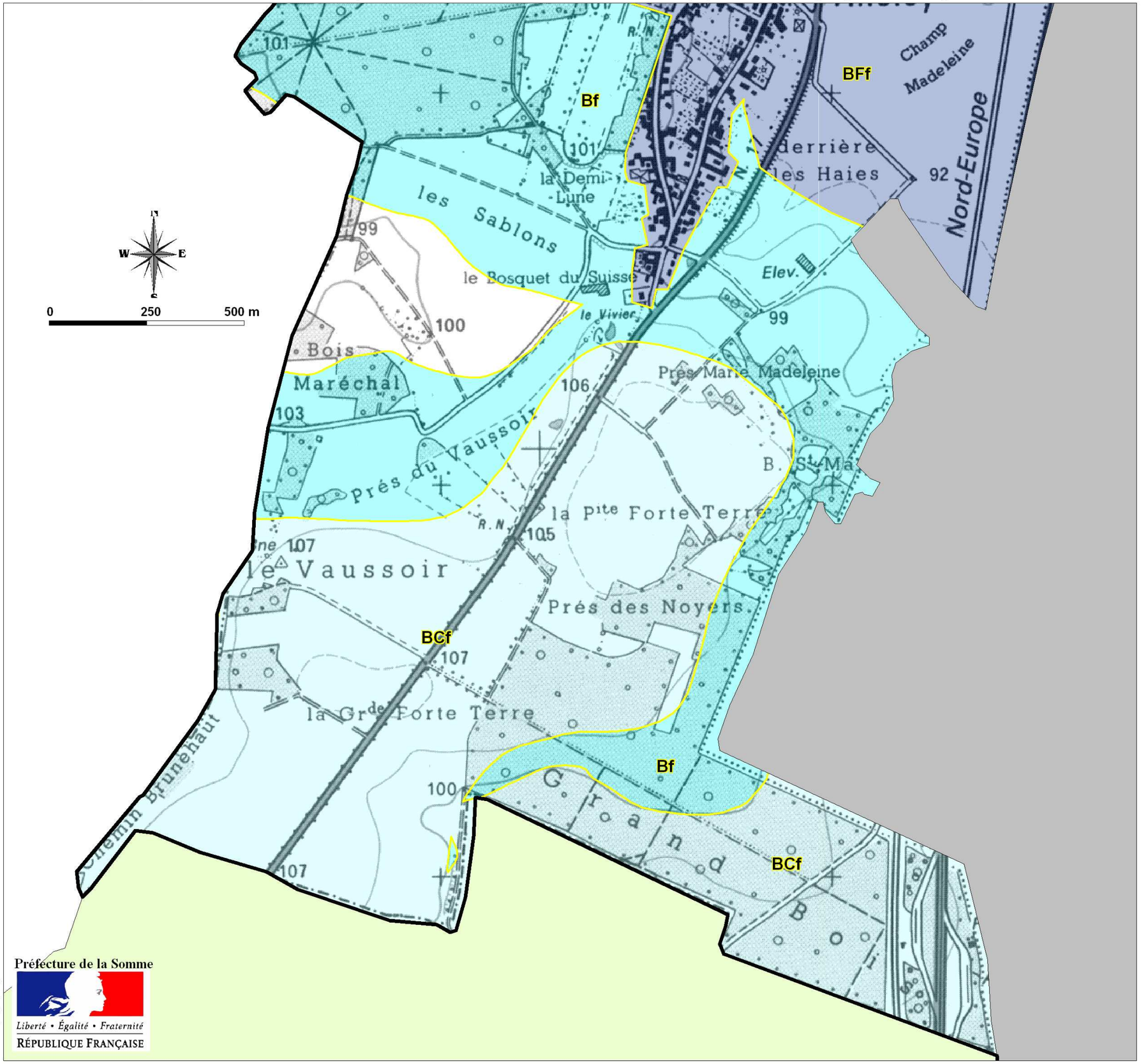

Préfecture de la Somme

Liberté • Égalité • Fraternité

RÉPUBLIQUE FRANÇAISE

Fond topographique 1/25 000 © IGN - 1999